

¡ENCONTRAMOS EL LUGAR PERFECTO PARA TI!



Código:
12420

\$ 2,990,000.00 MXN

¡ENCONTRAMOS EL LUGAR PERFECTO PARA TI!

OPORTUNIDAD ¡ Bodega para remodelar con diferentes usos de suelo en venta !

Calle: Wagner **Col:** Peralvillo,
Cuauhtémoc, Ciudad de México

COMENTARIOS DEL VENDEDOR

Propiedad con una excelente ubicación en la colonia ex hipódromo de Peralvillo, cuenta con 202 m2 (9.8 m de frente y 20.61 m de fondo) y uso de suelo Habitacional con 4, niveles y 20% de área libre y densidad Z. - H/4/20/Z *Contamos con un anteproyecto habitacional que te puede funcionar como desarrollador.* Excelente ubicación, a 3 cuadras del metro misterios y a 2 cuadras del cto. interior y calzada de Guadalupe, cercanía a centros comerciales y fácil comunicación con vías principales. ¡Ven y conócelo!. EasyBroker ID: EB-KT4352


 0 0 0.00

DATOS DEL VENDEDOR

Nombre: contacto@sierramarinmobiliaria.com

Télefono:5522440384

¡ENCONTRAMOS EL LUGAR PERFECTO PARA TI!





6 EXCLUSIVOS DEPARTAMENTOS desde 70 m2

2 departamentos con terraza privada y servicios. Opción de venta o alquiler de departamento adicional.



EX HIPÓDROMO DE PERALVILLO
Alcalá Canchitoc - CDMX



23/02/2023 15:30

Normalidad Usos de Suelo

GOBIERNO DEL ESTADO DE GUJARATO
SECRETARÍA DE URBANISMO Y PLANEACIÓN

Fecha: 23/02/2023 03:30:34 PM | Usuario: j | Color:

Información General

Cuenta Catastral: 014.099.13

Parcelación:

Calle y Número: VALDEAR 110

Catálogo: PERALVILLO

Código Postal: 06030

Superficie del Predio: 202 m2

Ubicación del Predio

2008 a diciembre, actual

Proyecto Urbanístico

NOTACIÓN DE DELEGACIÓN E INCORPORACIÓN, NO PRODUCE EFECTOS JURÍDICOS ni garantiza ni garantiza el cumplimiento de las obligaciones de los propietarios. Para conocer los detalles de este proceso de delegación de funciones, consulte el artículo 10 del Reglamento de Delegación de Funciones de la Secretaría de Urbanismo y Planeación.

Esta consulta puede no reflejar las últimas modificaciones al plano, consulte al catastro de la Secretaría de Urbanismo y Planeación para obtener la información más actualizada.

Identificación	Uso del Suelo	Modulo	Área	Nº de Parcelas	Superficie Parcelada	Superficie Parcelada	Superficie Parcelada



www.pinmx.com