

¡ENCONTRAMOS EL LUGAR PERFECTO PARA TI!



Código:
17804

\$ 1,600,000.00 MXN

¡ENCONTRAMOS EL LUGAR PERFECTO PARA TI!

¡DEPARTAMENTO EN VENTA EN COLONIA GRANJA NAVIDAD!

Calle: GRANADOS **Col:** Granjas Navidad,
Cuajimalpa de Morelos, Ciudad de México

COMENTARIOS DEL VENDEDOR

DEPARTAMENTO EN VENTA CON CESIÓN DE DERECHOS LITIGIOSOS BANCARIO QUE CONSTA DE 75 METROS CUADROS DE QUE DISTRUYEN EN: 2 RECAMARAS 1 BAÑOS 2 CAJONES DE ESTACIONAMIENTO. SALA Y COMEDOR AMPLIOS. ADQUIERE UNA PROPIEDAD POR DEBAJO DEL VALOR COMERCIAL CON UN PROCESO COMPLETAMENTE SEGURO EN LA INSTITUCIÓN FINANCIERA. NO PEDIMOS ANTICIPOS. NO SE ACEPTAN CRÉDITOS. SÓLO APLICA CON RECURSOS PROPIOS. EasyBroker ID: EB-LE2676

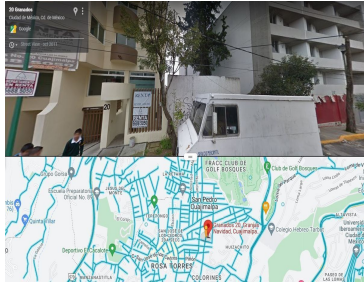

 3  1   0.00  2 

DATOS DEL VENDEDOR

Nombre: a.delafuente@integrainversiones.com

Télefono:5583236860

¡ENCONTRAMOS EL LUGAR PERFECTO PARA TI!



GOBIERNO DEL ESTADO DE MÉXICO

Fecha: 16/01/2022 01:30:16 PM

Información General

Cuenta Catastral: 05L_509_24

Derechos: GRANADOS 20

Calle y Número: GRANADOS 20

Código Postal: 02010

Superficie del Predio: 209 m2

Ubicación del Predio

Propiedades de Investigación e Información

Este croquis puede no contener las últimas modificaciones al plano, producto de haberse ya radicado un trámite a cargo por el propietario.

Uso del Suelo	Área	Área	Área	Área	Área	Área	Área
Residencial	2	0	0	0	0	0	0

GOBIERNO DEL ESTADO DE MÉXICO

Fecha: 16/01/2022 01:30:16 PM

Guía de uso

Busqueda por:

- 1 Cuenta Catastral
- 2 Calle y No.
- 3 Calle y No. (Inverso)
- 4 Calle y No. (Inverso)
- 5 Calle y No. (Inverso)
- 6 Calle y No. (Inverso)
- 7 Calle y No. (Inverso)
- 8 Calle y No. (Inverso)
- 9 Calle y No. (Inverso)
- 10 Calle y No. (Inverso)

Guía de uso

Busqueda por:

- 1 Cuenta Catastral
- 2 Calle y No.
- 3 Calle y No. (Inverso)
- 4 Calle y No. (Inverso)
- 5 Calle y No. (Inverso)
- 6 Calle y No. (Inverso)
- 7 Calle y No. (Inverso)
- 8 Calle y No. (Inverso)
- 9 Calle y No. (Inverso)
- 10 Calle y No. (Inverso)

Guía de uso

Busqueda por:

- 1 Cuenta Catastral
- 2 Calle y No.
- 3 Calle y No. (Inverso)
- 4 Calle y No. (Inverso)
- 5 Calle y No. (Inverso)
- 6 Calle y No. (Inverso)
- 7 Calle y No. (Inverso)
- 8 Calle y No. (Inverso)
- 9 Calle y No. (Inverso)
- 10 Calle y No. (Inverso)

GOBIERNO DEL ESTADO DE MÉXICO

Fecha: 16/01/2022 01:30:16 PM

Guía de uso

Busqueda por:

- 1 Cuenta Catastral
- 2 Calle y No.
- 3 Calle y No. (Inverso)
- 4 Calle y No. (Inverso)
- 5 Calle y No. (Inverso)
- 6 Calle y No. (Inverso)
- 7 Calle y No. (Inverso)
- 8 Calle y No. (Inverso)
- 9 Calle y No. (Inverso)
- 10 Calle y No. (Inverso)

Guía de uso


Busqueda por:

- 1 Cuenta Catastral
- 2 Calle y No.
- 3 Calle y No. (Inverso)
- 4 Calle y No. (Inverso)
- 5 Calle y No. (Inverso)
- 6 Calle y No. (Inverso)
- 7 Calle y No. (Inverso)
- 8 Calle y No. (Inverso)
- 9 Calle y No. (Inverso)
- 10 Calle y No. (Inverso)

Guía de uso

Busqueda por:

- 1 Cuenta Catastral
- 2 Calle y No.
- 3 Calle y No. (Inverso)
- 4 Calle y No. (Inverso)
- 5 Calle y No. (Inverso)
- 6 Calle y No. (Inverso)
- 7 Calle y No. (Inverso)
- 8 Calle y No. (Inverso)
- 9 Calle y No. (Inverso)
- 10 Calle y No. (Inverso)



GOBIERNO DEL ESTADO DE MÉXICO

Fecha: 16/01/2022 01:30:16 PM

Información General

Cuenta Catastral: 05L_509_24

Derechos: GRANADOS 20

Calle y Número: GRANADOS 20

Código Postal: 02010

Superficie del Predio: 209 m2

Ubicación del Predio

Propiedades de Investigación e Información

Este croquis puede no contener las últimas modificaciones al plano, producto de haberse ya radicado un trámite a cargo por el propietario.

Uso del Suelo	Área	Área	Área	Área	Área	Área	Área
Residencial	2	0	0	0	0	0	0

GOBIERNO DEL ESTADO DE MÉXICO

Fecha: 16/01/2022 01:30:16 PM

Guía de uso

Busqueda por:

- 1 Cuenta Catastral
- 2 Calle y No.
- 3 Calle y No. (Inverso)
- 4 Calle y No. (Inverso)
- 5 Calle y No. (Inverso)
- 6 Calle y No. (Inverso)
- 7 Calle y No. (Inverso)
- 8 Calle y No. (Inverso)
- 9 Calle y No. (Inverso)
- 10 Calle y No. (Inverso)

Guía de uso

Busqueda por:

- 1 Cuenta Catastral
- 2 Calle y No.
- 3 Calle y No. (Inverso)
- 4 Calle y No. (Inverso)
- 5 Calle y No. (Inverso)
- 6 Calle y No. (Inverso)
- 7 Calle y No. (Inverso)
- 8 Calle y No. (Inverso)
- 9 Calle y No. (Inverso)
- 10 Calle y No. (Inverso)

Guía de uso

Busqueda por:

- 1 Cuenta Catastral
- 2 Calle y No.
- 3 Calle y No. (Inverso)
- 4 Calle y No. (Inverso)
- 5 Calle y No. (Inverso)
- 6 Calle y No. (Inverso)
- 7 Calle y No. (Inverso)
- 8 Calle y No. (Inverso)
- 9 Calle y No. (Inverso)
- 10 Calle y No. (Inverso)

GOBIERNO DEL ESTADO DE MÉXICO

Fecha: 16/01/2022 01:30:16 PM

Guía de uso

Busqueda por:

- 1 Cuenta Catastral
- 2 Calle y No.
- 3 Calle y No. (Inverso)
- 4 Calle y No. (Inverso)
- 5 Calle y No. (Inverso)
- 6 Calle y No. (Inverso)
- 7 Calle y No. (Inverso)
- 8 Calle y No. (Inverso)
- 9 Calle y No. (Inverso)
- 10 Calle y No. (Inverso)

Guía de uso

Busqueda por:

- 1 Cuenta Catastral
- 2 Calle y No.
- 3 Calle y No. (Inverso)
- 4 Calle y No. (Inverso)
- 5 Calle y No. (Inverso)
- 6 Calle y No. (Inverso)
- 7 Calle y No. (Inverso)
- 8 Calle y No. (Inverso)
- 9 Calle y No. (Inverso)
- 10 Calle y No. (Inverso)

Guía de uso

Busqueda por:

- 1 Cuenta Catastral
- 2 Calle y No.
- 3 Calle y No. (Inverso)
- 4 Calle y No. (Inverso)
- 5 Calle y No. (Inverso)
- 6 Calle y No. (Inverso)
- 7 Calle y No. (Inverso)
- 8 Calle y No. (Inverso)
- 9 Calle y No. (Inverso)
- 10 Calle y No. (Inverso)

